
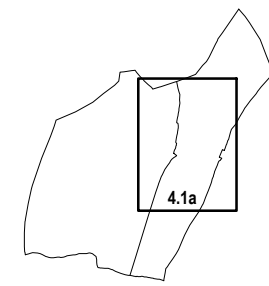
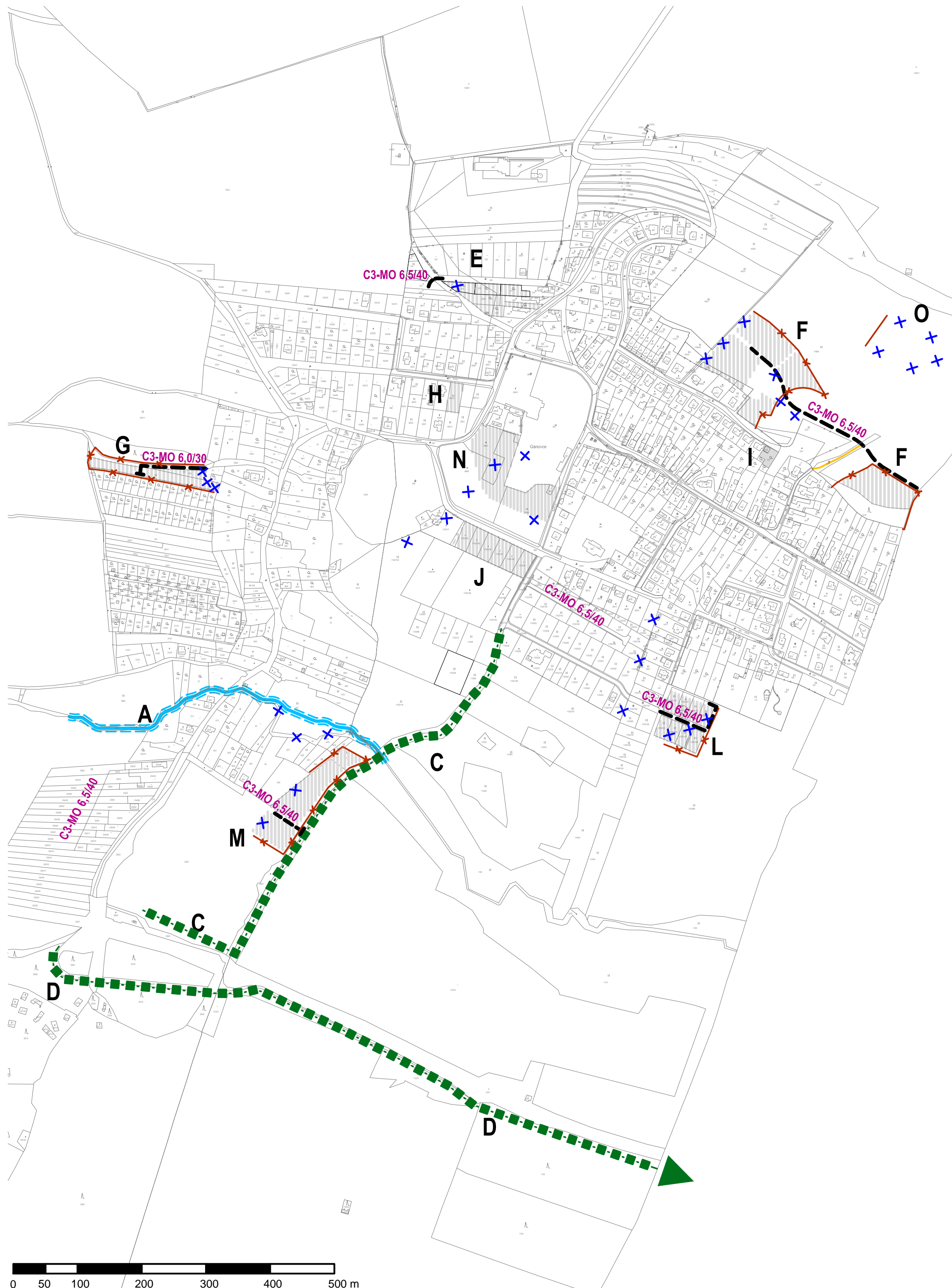
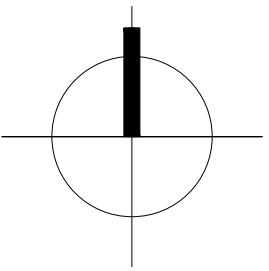


LEGENDA (ZMENA č. 2/2013)

STAV	NÁVRH	
		NAVROVANÁ HRANICA ZASTAVANÉHO ÚZEMIA
		ZASTAVANÉ ÚZEMIE
		MIESTNA KOMUNIKÁCIA - OBSLUŽNÁ C3 (S POPISOM KATEGÓRIE)
		TURISTICKÉ A CYKLISTICKÉ TRASY
		PEŠIE TRASY A PRIESTRANSTVÁ
		ÚPRAVA VODNÉHO TOKU (PROTIPOVODNÉ OPATRENIE)
		OZNAČENIE LOKALÍT NAVROVANÝCH V ZMENE Č 2/2013
		HRANICE, VYMEDZENIA, POPISY A KOMUNIKÁCIE NAVROVANÉ NA ZRUŠENIE



NÁVRH po zapracovaní pripomienok, júl 2014
ZMENA č. 2/2013 ÚZEMNÉHO PLÁNU OBCE
 (lokality A-B-C-D-E-F-G-H-I-J-L-M-N-O)



G Á N O V C E

Obstarávateľ: **OBEC GÁNOVCE, Gánovská ul. 184, 058 01 Gánovce**
 Osoba odborne spôsobilá na obstaranie ÚPP a ÚPD: **Ing. Emília Hudziková**
 Spracovateľ: **Ing.arch. MÁRIA KOLLÁROVÁ - architekt**

urbanizmus: Ing.arch. Mária Kollárová, Ing.arch. Zdenka Augustiníčová,
 krajinná ekológia: Ing. Tomáš Dražil, doprava: Ing. Juraj Marton,
 elektro-telekom.: Ing. Jozef Cerva, ZTI: Ing. Milan Bizub, plyn: p. Jozef Malatin

4.1a

NÁVRH DOPRAVNÉHO VYBAVENIA

M 1 : 5 000

Ing.arch. Mária Kollárová - architekt

autORIZOVANÝ ARCHITEKT SKA, reg. č. 0751 AA, registr. na krajskej správe ŠÚ v Prešove,
 IČO: 33 072 582, DIČ: 1022652268, IČ DPH: SK1022652268; Traktorová 590/4, 058 01 Poprad,
 ateliér: Bajkalská 20, 058 01 Poprad, kontakt: 052/7734268, 0905 97 3325, e-mail: kollarova@stonline.sk